

# **Doublement du réseau d'eau potable de l'impasse de Rault à Basse-Goulaine aux Pégers à Vertou**

**Travaux 2026 / 2027**

**Sécurisation de  
l'alimentation en  
eau potable du sud Loire**



## **Présentation du projet**

Atlantic'eau est le service public en charge de l'eau potable sur 148 communes rurales, soit 80% du territoire de Loire-Atlantique. La majorité des communes du sud du département sont alimentées par l'usine de production d'eau potable de Basse-Goulaine. Depuis Basse-Goulaine, l'eau est pour une grande partie refoulée vers les réservoirs des Pégères à Vertou.

La conduite entre Basse-Goulaine et Les Pégères date de la fin des années 1970. Unique et vieillissante, elle présente aujourd'hui un risque de casse. Selon la nature des réparations à effectuer, le service d'alimentation en eau potable pourrait être perturbé sur plusieurs jours voire plusieurs semaines, pour un nombre important de communes.

Cette problématique est exacerbée en période estivale, où la demande d'eau potable est plus forte en raison de l'afflux touristique.

Pour sécuriser l'alimentation en eau potable au sud de la Loire, atlantic'eau a donc décidé de doubler le réseau entre l'usine de Basse-Goulaine et les réservoirs des Pégères.

Le nouveau réseau sera posé sur une longueur de 8,7 km entre l'impasse de Rault à Basse-Goulaine et les Pégères à Vertou, en traversant la zone de Pôle Sud.

## **Nature des travaux**

Le tracé emprunte pour sa grande majorité le domaine routier. Les travaux sont réalisés pour la plupart en tranchée ouverte. Certains points singuliers nécessitent de quitter le domaine routier pour permettre le franchissement de giratoires importants, de la Vertonne et de la Sèvre Nantaise. Ces points font l'objet de travaux sans tranchée (forage ou fonçage).

## Déroulé des travaux

Les travaux d'un montant de 18 200 000 € HT se déroulent sur les communes de Basse-Goulaine (3,8 km de canalisation) et de Vertou (4,9 km de canalisation). Les différentes sections sont réalisées majoritairement de jour. Certaines opérations nécessitent des interventions de nuit. Les chantiers comme les déviations seront signalisés.

Les travaux sont programmés :

- à Basse-Goulaine d'avril à décembre 2026.
- à Vertou, d'avril 2026 à avril 2027.



### Calendrier prévisionnel\*

#### 2026 :

Avril / Page 4  
Mai / Page 5  
Juin / Page 6  
Juillet / Page 7  
Août / Page 8  
Septembre / Page 8  
Octobre / Page 9  
Novembre / Page 9

#### 2027 :

Janvier / Page 10  
Avril / Page 10

\*Chaque zone de travaux est présentée sur la page du mois correspondant au démarrage des travaux.

# PLANNING PRÉVISIONNEL DES TRAVAUX

BASSE-GOULAINNE : Quartiers La Chesnaie, La Giraudière & Pôle Sud.

VERTOU : Quartiers La Billardière & Boulevard Luc Dejoie.

2026

AVR

MAI

JUIN

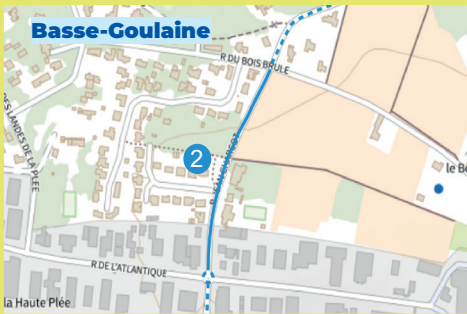
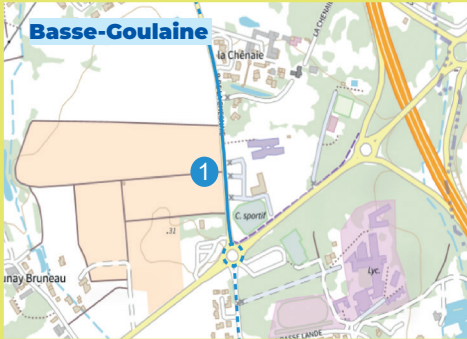
JUIL

AOÛT

SEPT

OCT

AVRIL 2026



## 1 RUE DE LA CHESNAIE / AVRIL

- Route barrée (équipements publics accessibles)
- Parking du gymnase de La Herdrie: nombre de places réduit jusqu'en juillet

## 2 RUE JEAN CHARCOT (partie nord) / AVRIL

- Route barrée

## 3 BD LUC DEJOIE / AVRIL-MAI

- Circulation en alternat entre le rond-point des Echalonnières et le rond-point de la Billardière

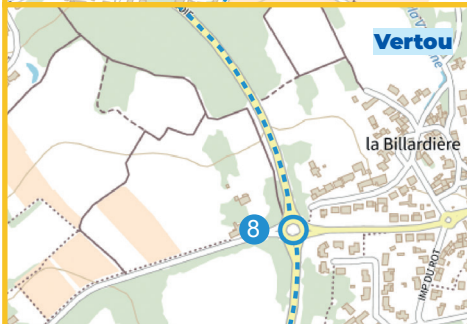
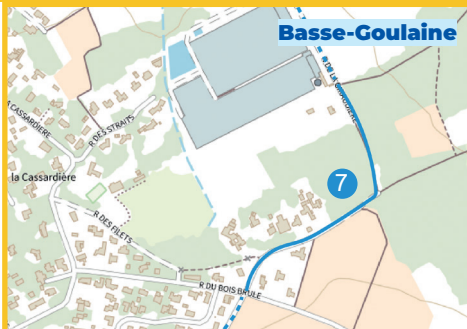
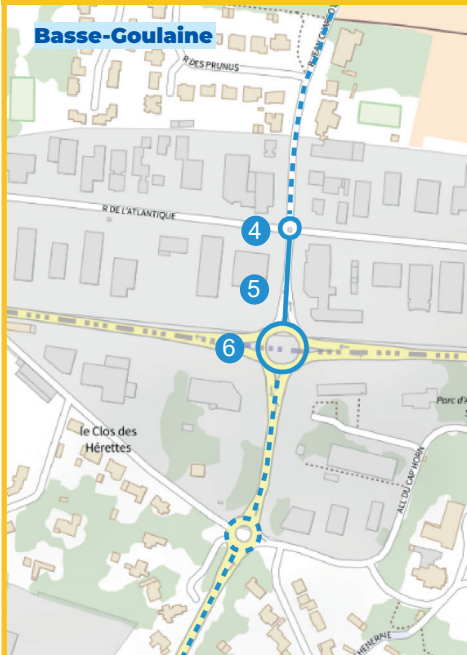
### Légende :

- Zone en travaux
- ⋯ Tracé de la conduite
- Repères

2027

CT > NOV > DEC > JANV > FEV > MARS > AVRIL

MAI 2026



- 4 RD-POINT DE L'ATLANTIQUE / MAI**  
- Travaux de nuit
- 5 RUE JEAN CHARCOT (partie sud) / MAI**  
- Route barrée
- 6 RD-POINT ROUTE DE CLISSON / MAI-JUIN**  
- Travaux de nuit

- 7 RUE DE LA GIRAUDIÈRE / MAI-JUILLET**  
- Route barrée
- 8 RD-POINT LA BILLARDIÈRE / MAI-JUIN**  
- Travaux de nuit

### AUTRES TRAVAUX SUR LE MOIS :

- 3 BD LUC DEJOIE** - voir p.4

# PLANNING PRÉVISIONNEL DES TRAVAUX

BASSE-GOULAINE : Quartiers Pôle sud et La Giraudière.

VERTOU : Quartiers Ville au Blanc, Hippodrome, Portillon & Boulevard Luc Dejoie

2026

AVR

MAI

JUIN

JUIL

AOÛT

SEPT

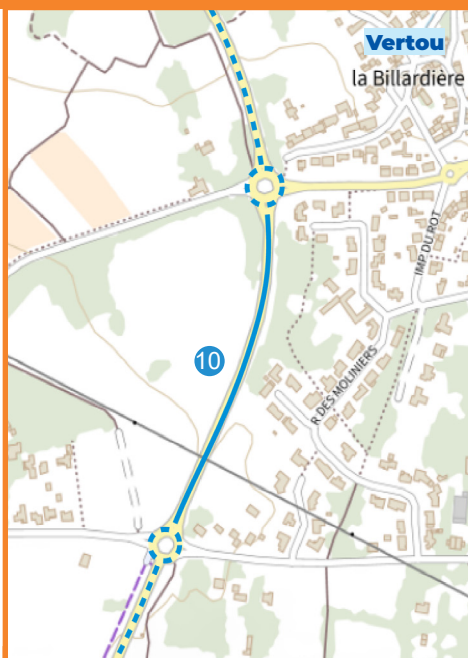
OCT

JUIN 2026



9 VM 115 / JUIN

- Route barrée



10 BD LUC DEJOIE (phase 1) / JUIN-JUILLET

- Circulation en alternat entre le rond-point de la Billardière et le rond-point de la Massonnière

AUTRES TRAVAUX SUR LE MOIS :

6 RD-POINT DE CLISSON - voir p.5

7 RUE DE LA GIRAUDIÈRE - voir p.5

8 RD-POINT LA BILLARDIÈRE - voir p.5

### Légende :

- Zone en travaux
- ..... Tracé de la conduite
- Repères

2027

NOV

DEC

JANV

FEV

MARS

AVRIL

## JUILLET 2026



### 11 RUE DE LA GIRAUDIÈRE / JUILLET-AOÛT

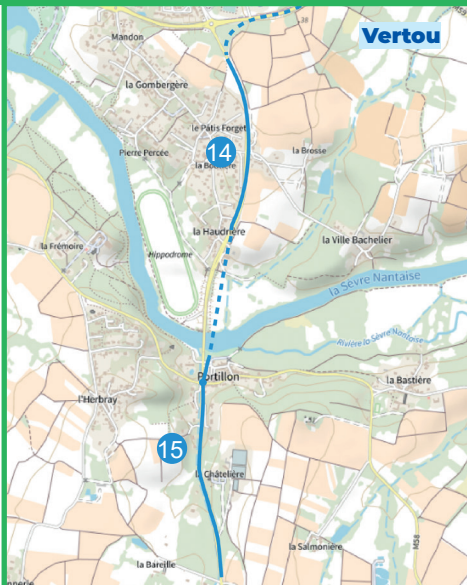
- Route barrée

### 12 RD-POINT LA VILLE AU BLANC / JUILLET

- Travaux de nuit

### 13 VM 115 / JUILLET- SEPTEMBRE

- Route barrée dans le sens Basse-Gouaine vers Vertou



### 14 ROUTE DES PÉGERS NORD SÈVRE / JUILLET-AOÛT

- Circulation en alternat entre le rond-point Sèvre et Maine et l'Hippodrome

### 15 ROUTE DES PÉGERS SUD SÈVRE / JUILLET-AOÛT

- Route barrée

- Parking Portillon: nombre de places réduit pendant 2 semaines

### AUTRES TRAVAUX SUR LE MOIS :

7 RUE DE LA GIRAUDIÈRE - voir p.5

10 BD LUC DEJOIE - voir p.5

# PLANNING PRÉVISIONNEL DES TRAVAUX

BASSE-GOULAINNE : Quartier La Herdrie.

VERTOU : Quartiers la Levée du Bac & Boulevard Luc Dejoie.

2026

AVR

MAI

JUIN

JUIL

AOÛT

SEPT

OCT

AOÛT 2026



**16 RUE DE LA BASSE LANDE / AOÛT**

- Route barrée

AUTRES TRAVAUX SUR LE MOIS :

- 11 RUE DE LA GIRAUDIÈRE** - voir p.7
- 13 VM 115** - voir p.7
- 14 ROUTE DES PÉGERS NORD SÈVRE** - voir p.7
- 15 ROUTE DES PÉGERS SUD SÈVRE** - voir p.7

SEPTEMBRE 2026



**17 LA LEVÉE DU BAC / SEPTEMBRE-OCTOBRE**

- Route barrée

AUTRES TRAVAUX SUR LE MOIS :

- 13 VM 115** - voir p.7

**Légende :**

- Zone en travaux
- ⋯ Tracé de la conduite
- Repères

2027

NOV

DEC

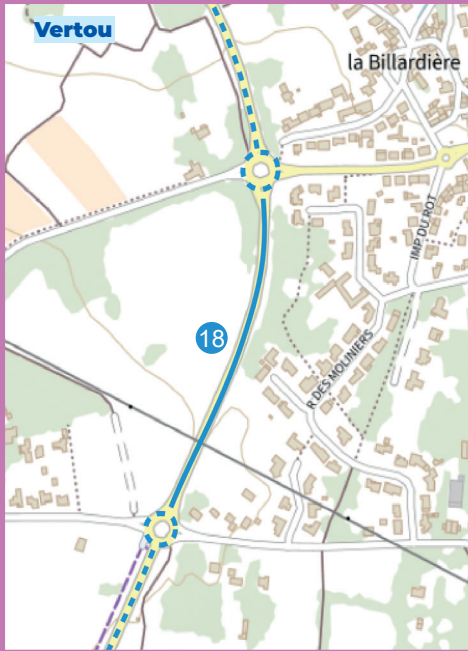
JANV

FEV

MARS

AVRIL

OCTOBRE 2026



**18** **BD LUC DEJOIE**  
(phase 2) / **OCTOBRE-NOVEMBRE**

- Circulation en alternat entre  
le rond-point de la Billardière  
et le rond-point de la Massonière

**AUTRES TRAVAUX SUR LE MOIS :**

**17** **LA LEVÉE DU BAC** - voir p.8

NOVEMBRE 2026



**19** **RD-POINT DE LA /**  
**MASSONNIÈRE DÉCEMBRE**

- Travaux de nuit

**AUTRES TRAVAUX SUR LE MOIS :**

**18** **BD LUC DEJOIE** - voir p.9

# PLANNING PRÉVISIONNEL DES TRAVAUX

VERTOU : *Boulevard Luc Dejoie.*

## Légende :

- Zone en travaux
- - - Tracé de la conduite
- Repères



### JANVIER 2027

- 20** **BD LUC DEJOIE / JANVIER-FÉVRIER**
  - Circulation en alternat entre le rond-point de la Massonnière et le rond-point du Vignoble
- 21** **RD-POINT DU VIGNOBLE / JANVIER**
  - Travaux de nuit
- 22** **BD LUC DEJOIE / JANVIER-MARS**
  - Modalités de circulation à définir

### AVRIL 2027

- 23** **RD-POINT LA BILLARDIÈRE / AVRIL**
  - Travaux de nuit
  - Circulation en alternat

## INFORMATIONS PRATIQUES

Durant toute la durée des opérations, la **continuité des services publics** (collecte des déchets, secours, transports scolaires...) sera garantie. Certaines modalités d'organisation peuvent être adaptées. Les riverains concernés recevront dans ce cas une information en boîte aux lettres.

**Les routes barrées sont accessibles aux riverains.**

**Les commerces restent ouverts.**

## POUR TOUT RENSEIGNEMENT :

**SADE** : travaux de l'impasse de Rault (Basse Goulaine) au SDIS (Vertou)

- Contact : 02 40 92 19 17

**SOGEA Ouest TP / CISE TP** : travaux du SDIS (Vertou) aux Pégers (Vertou)

- Contact : 02 51 89 17 30

**SCE** : maître d'oeuvre

- Contact : 02 51 17 29 29

**ATLANTIC'EAU** :

- Contacts : Emmanuelle LE LANN - [emmanuelle.lelann@atlantic-eau.fr](mailto:emmanuelle.lelann@atlantic-eau.fr)  
ou Céline LEAU - [celine.leau@atlantic-eau.fr](mailto:celine.leau@atlantic-eau.fr)



7 Chemin du Pressoir Chênaie  
CS 50513  
44105 Nantes CEDEX 4  
[www.atlantic-eau.fr](http://www.atlantic-eau.fr)



@atlantic'eau



Pour plus d'informations et retrouver toutes les mises à jour en fonction de l'évolution du chantier, scannez ce QR code ou rendez-vous sur : [www.atlantic-eau.fr](http://www.atlantic-eau.fr)